





Условные обозначения

-  Районная больница
-  Участковая больница
-  Амбулатория
-  ФАП

БУЗ ВО «Семилукская РБ им. А.В. Гончарова»



Адрес объекта	396900, Воронежская область, Семилукский район, г. Семилуки, ул. 25 лет Октября, 136
Численность обслуживаемого населения по участковому принципу, из них	26799
взрослого	22088
детского	4711
Кол-во терапевтических (ВОП) участков	11
Количество врачей	8
Кол-во педиатрических участков	6
Количество врачей(педиатры)	5
Врачи (всех профилей)	
штатные	205,0
занятые	201,25
физ. лица	149
Средние (всех профилей)	
штатные	392,0
занятые	388,5
физ. лица	314
Количество коек круглосуточного стационара	304
Количество коек дневного стационара	31
Год постройки 5 зданий РБ	1975/1979/1967/ 1957/1968

[На главную](#)

[Структура](#)

ФАП п. Новый
г. Семилуки, ул. Молодежная, д.13



Численность обслуживаемого населения	700, в том числе 170 детей
Территория обслуживания (все населенные пункты)	г. Семилуки (часть) село Старое
Укомплектованность кадрами в %	
Средние	
штатные	1,0
занятые	1,0
физ. лица	1
Расстояние до РБ (км)	4
Расстояние до ближайшей	39
Расстояние до ближайшей	4
Расстояние до ближайшего кабинета ВОП (км)	4
Расстояние до ближайшей точки базирования СМП (км)	4
Год постройки объекта	1986

[На главную](#)

Землянская участковая больница

с.Землянск , пл. Леженина, д.2а



Численность обслуживаемого населения	5319, в том числе 820 детей
Территория обслуживания (все населенные пункты)	Землянск, Серебрянка, Быстрик, Казинка, Ливенка, Новая Покровка, Сапруновка, Фетисовка, Долгое, Перлѣвка
Количество прикрепленных ФАПов	5
Кол-во терапевтических (ВОП) участков	3
Количество врачей (терапевты, ВОП)	3
Кол-во педиатрических участков	1
Количество врачей (педиатры)	1
Врачи	
штатные	7,0
занятые	7,0
физ. лица	6
Средние	
штатные	25,25
занятые	25,25
физ. лица	24
Количество коек круглосуточного стационара	20
Количество коек дневного стационара	3
Расстояние до РБ (км)	35
Расстояние до ближайшей точки базирования СМП (км)	0
Год постройки объекта	1833/1958

[На главную](#)

Казинский ФАП
с. Казинка, ул. Центральная, д.59



Численность обслуживаемого населения	430, в том числе 73 детей
Территория обслуживания (все населенные пункты)	Казинка Ливенка Новая Покровка Сапруновка Фетисовка
Укомплектованность кадрами в %	
Средние	
штатные	1,0
занятые	1,0
физ. лица	1
Расстояние до РБ (км)	53
Расстояние до ближайшей УБ (км)	18
Расстояние до ближайшей ВА (км)	18
Расстояние до ближайшего кабинета ВОП (км)	18
Расстояние до ближайшей точки базирования СМП (км)	18
Год постройки объекта	1987

[На главную](#)

Долговский ФАП
с. Долгое, ул. Лесная, д.19



Численность обслуживаемого населения	71, в том числе 2 детей
Территория обслуживания (все населенные пункты)	Долгое
Укомплектованность кадрами в %	
Средние	
штатные	1,0
занятые	1,0
физ. лица	1
Расстояние до РБ (км)	44
Расстояние до ближайшей УБ (км)	9
Расстояние до ближайшей ВА (км)	9
Расстояние до ближайшего кабинета ВОП (км)	9
Расстояние до ближайшей точки базирования СМП (км)	9
Год постройки объекта	1975

[На главную](#)

1-ый Перлёвский ФАП
с. Перлёвка, ул. Центральная, д.48



Численность обслуживаемого населения	567, в том числе 73 детей
Территория обслуживания (все населенные пункты)	Перлёвка - 1
Укомплектованность кадрами в %	
Средние	
штатные	1,0
занятые	1,0
физ. лица	1
Расстояние до РБ (км)	29
Расстояние до ближайшей УБ (км)	8
Расстояние до ближайшей ВА (км)	8
Расстояние до ближайшего кабинета ВОП (км)	8
Расстояние до ближайшей точки базирования СМП (км)	8
Год постройки объекта	1989

[На главную](#)

2-ой Перлёвский ФАП
с. Перлёвка, ул. Транспортная, д.36



Численность обслуживаемого населения	590, в том числе 77 детей
Территория обслуживания (все населенные пункты)	Перлёвка - 2
Укомплектованность кадрами в %	
Средние	
штатные	1,0
занятые	1,0
физ. лица	1
Расстояние до РБ (км)	19
Расстояние до ближайшей УБ (км)	16
Расстояние до ближайшей ВА (км)	16
Расстояние до ближайшего кабинета ВОП (км)	16
Расстояние до ближайшей точки базирования СМП (км)	16
Год постройки объекта	1968

[На главную](#)

Серебрянский ФАП
с. Серебрянка, ул. Центральная, д.136



Численность обслуживаемого населения	527, в том числе 99 детей
Территория обслуживания (все населенные пункты)	Серебрянка Быстрик
Укомплектованность кадрами в %	
Средние	
штатные	1,0
занятые	1,0
физ. лица	1
Расстояние до РБ (км)	40
Расстояние до ближайшей УБ (км)	5
Расстояние до ближайшей ВА (км)	5
Расстояние до ближайшего кабинета ВОП (км)	5
Расстояние до ближайшей точки базирования СМП (км)	5
Год постройки объекта	1974

[На главную](#)

Нижневедугская амбулатория

с. Нижняя Ведуга, ул. Ленина, д.30



Численность обслуживаемого населения	3103, в том числе 431 детей
Территория обслуживания (все населенные пункты)	Нижняя Ведуга, Гнилуша, Избище, Меловатка, Катино, Никольское, Стадница, Кондрашовка
Количество прикрепленных ФАПов	5
Кол-во терапевтических (ВОП) участков	2
Количество врачей (терапевты, ВОП)	2
Кол-во педиатрических участков	0
Количество врачей (педиатры)	0
Врачи	
штатные	5,5
занятые	5,5
физ. лица	4
Средние	
штатные	9,5
занятые	9,5
физ. лица	10
Расстояние до РБ (км)	35
Расстояние до ближайшей УБ (км)	20
Расстояние до ближайшей точки базирования СМП (км)	0
Год постройки объекта	1959

[На главную](#)

Кондрашовский ФАП

с. Кондрашовка, ул. Садовая, д.17



Численность обслуживаемого населения	207, в том числе 23 детей
Территория обслуживания (все населенные пункты)	Кондрашовка
Укомплектованность кадрами в %	
Средние	
штатные	1,0
занятые	1,0
физ. лица	1
Расстояние до РБ (км)	44
Расстояние до ближайшей УБ (км)	14
Расстояние до ближайшей ВА (км)	9
Расстояние до ближайшего кабинета ВОП (км)	9
Расстояние до ближайшей точки базирования СМП (км)	9
Год постройки объекта	1970

[На главную](#)

Стадницкий ФАП
с. Стадница, ул. Калинина, д.11



Численность обслуживаемого населения	451, в том числе 75 детей
Территория обслуживания (все населенные пункты)	Стадница
Укомплектованность кадрами в %	
Средние	
штатные	1,0
занятые	1,0
физ. лица	1
Расстояние до РБ (км)	48
Расстояние до ближайшей УБ (км)	10
Расстояние до ближайшей ВА (км)	13
Расстояние до ближайшего кабинета ВОП (км)	13
Расстояние до ближайшей точки базирования СМП (км)	13
Год постройки объекта	1987

[На главную](#)

Гнилушенский ФАП
с. Гнилуша, ул. Центральная, д.8



Численность обслуживаемого населения	401, в том числе 32 детей
Территория обслуживания (все населенные пункты)	Гнилуша
Укомплектованность кадрами в %	
Средние	
штатные	1,0
занятые	1,0
физ. лица	1
Расстояние до РБ (км)	41
Расстояние до ближайшей УБ (км)	25
Расстояние до ближайшей ВА (км)	6
Расстояние до ближайшего кабинета ВОП (км)	6
Расстояние до ближайшей точки базирования СМП (км)	6
Год постройки объекта	1974

[На главную](#)

Избищенский ФАП

с. Избище, ул. Центральная, д.17



Численность обслуживаемого населения	119, в том числе 18 детей
Территория обслуживания (все населенные пункты)	Избище
Укомплектованность кадрами в %	
Средние	
штатные	1,0
занятые	1,0
физ. лица	1
Расстояние до РБ (км)	46
Расстояние до ближайшей УБ (км)	30
Расстояние до ближайшей ВА (км)	11
Расстояние до ближайшего кабинета ВОП (км)	11
Расстояние до ближайшей точки базирования СМП (км)	11
Год постройки объекта	1975

[На главную](#)

Меловатский ФАП
с. Меловатка, ул. Центральная, д.30



Численность обслуживаемого населения	346, в том числе 33 детей
Территория обслуживания (все населенные пункты)	Меловатка Катино Никольское
Укомплектованность кадрами в %	
Средние	
штатные	1,0
занятые	1,0
физ. лица	1
Расстояние до РБ (км)	47
Расстояние до ближайшей УБ (км)	30
Расстояние до ближайшей ВА (км)	12
Расстояние до ближайшего кабинета ВОП (км)	12
Расстояние до ближайшей точки базирования СМП (км)	12
Год постройки объекта	1976

[На главную](#)

Латненская амбулатория

пос. Латная, ул. Заводская, д.18а



Численность обслуживаемого населения	10476, в том числе 1541 детей
Территория обслуживания (все населенные пункты)	п. Латная, с. Латное, Точильное, Лосево, Красные, Солонцы, Севостьяновка, Вознесенка, Гремячий, Колодезь, Кузиха, Бехтеевка
Количество прикрепленных ФАПов	4
Кол-во терапевтических (ВОП) участков	5
Количество врачей (терапевты, ВОП)	4
Кол-во педиатрических участков	2
Количество врачей(педиатры)	2
Врачи	
штатные	10,75
занятые	10,75
физ. лица	8
Средние	
штатные	20,5
занятые	20,5
физ. лица	15
Расстояние до РБ (км)	15
Расстояние до ближайшей УБ (км)	50
Расстояние до ближайшей точки базирования СМП (км)	0
Год постройки объекта	2015

[На главную](#)

Латненский ФАП
с.Латное, ул. Октябрьская, д.56 «а»



Численность обслуживаемого населения	1216, в том числе 217 детей
Территория обслуживания (все населенные пункты)	село Латное Точильное
Укомплектованность кадрами в %	
Средние	
штатные	1,5
занятые	1,5
физ. лица	1
Расстояние до РБ (км)	4
Расстояние до ближайшей УБ (км)	39
Расстояние до ближайшей ВА (км)	5
Расстояние до ближайшего кабинета ВОП (км)	5
Расстояние до ближайшей точки базирования СМП (км)	4
Год постройки объекта	1970

[На главную](#)

Лосевский ФАП

с.Лосево, ул. Советская, д.15



Численность обслуживаемого населения	520, в том числе 103 детей
Территория обслуживания (все населенные пункты)	Лосево, Красные, Солонцы, Севостьяновка
Укомплектованность кадрами в %	
Средние	
штатные	1,0
занятые	1,0
физ. лица	1
Расстояние до РБ (км)	22
Расстояние до ближайшей УБ (км)	57
Расстояние до ближайшей ВА (км)	12
Расстояние до ближайшего кабинета ВОП (км)	12
Расстояние до ближайшей точки базирования СМП (км)	12
Год постройки объекта	1963

[На главную](#)

Вознесенский ФАП

с.Вознесенка, ул. Мира, д.27а



Численность обслуживаемого населения	275, в том числе 30 детей
Территория обслуживания (все населенные пункты)	Вознесенка
Укомплектованность кадрами в %	
Средние	
штатные	1,0
занятые	1,0
физ. лица	1
Расстояние до РБ (км)	18
Расстояние до ближайшей УБ (км)	53
Расстояние до ближайшей ВА (км)	8
Расстояние до ближайшего кабинета ВОП (км)	8
Расстояние до ближайшей точки базирования СМП (км)	8
Год постройки объекта	1964

[На главную](#)

Гремколодезный ФАП

с. Гремячий Колодезь, ул. Школьная, д.1-а



Численность обслуживаемого населения	810, в том числе 131 детей
Территория обслуживания (все населенные пункты)	Гремячий Колодезь, Кузиха, Бехтеевка
Укомплектованность кадрами в %	
Средние	
штатные	2,0
занятые	2,0
физ. лица	2
Расстояние до РБ (км)	35
Расстояние до ближайшей УБ (км)	70
Расстояние до ближайшей ВА (км)	25
Расстояние до ближайшего кабинета ВОП (км)	25
Расстояние до ближайшей точки базирования СМП (км)	25
Год постройки объекта	1985

[На главную](#)

Стрелицкая амбулатория

пос. Стрелица, ул. Советская, д.24



Численность обслуживаемого населения	4558, в том числе 865 детей
Территория обслуживания (все населенные пункты)	Стрелица, Бахчеево
Количество прикрепленных ФАПов	1
Кол-во терапевтических (ВОП) участков	2
Количество врачей (терапевты, ВОП)	2
Кол-во педиатрических участков	1
Количество врачей(педиатры)	1
Врачи	
штатные	5,75
занятые	5,75
физ. лица	6
Средние	
штатные	17,25
занятые	17,25
физ. лица	14
Расстояние до РБ (км)	25
Расстояние до ближайшей УБ (км)	60
Расстояние до ближайшей точки базирования СМП (км)	0
Год постройки объекта	1938/1946

[На главную](#)

Бахчевский ФАП

п. Бахчево, ул. Горняцкая, д. 21, пом. III



Численность обслуживаемого населения	444, в том числе 118 детей
Территория обслуживания (все населенные пункты)	Бахчево
Укомплектованность кадрами в %	
Средние	
штатные	1,0
занятые	1,0
физ. лица	1
Расстояние до РБ (км)	28
Расстояние до ближайшей УБ (км)	63
Расстояние до ближайшей ВА (км)	3
Расстояние до ближайшего кабинета ВОП (км)	3
Расстояние до ближайшей точки базирования СМП (км)	3
Год постройки объекта	1960

[На главную](#)

Новосильская амбулатория

с.Новосильское, ул. Садовая, д.1



Численность обслуживаемого населения	2071, в том числе 211 детей
Территория обслуживания (все населенные пункты)	Новосильское, Голосновка, Верхосновка, Ивановка, Троицкое, Александровка, Берёзовка
Количество прикрепленных ФАПов	3
Кол-во терапевтических (ВОП) участков	1
Количество врачей (терапевты, ВОП)	1
Кол-во педиатрических участков	0
Количество врачей(педиатры)	0
Врачи	
штатные	3,25
занятые	3,25
физ. лица	2
Средние	
штатные	6,0
занятые	6,0
физ. лица	6
Расстояние до РБ (км)	60
Расстояние до ближайшей УБ (км)	25
Расстояние до ближайшей точки базирования СМП (км)	20
Год постройки объекта	1952

[На главную](#)

Троицкий ФАП
с.Троицкое, ул. Сельская, д.1



Численность обслуживаемого населения	310, в том числе 13 детей
Территория обслуживания (все населенные пункты)	Троицкое Александровка
Укомплектованность кадрами в %	
Средние	
штатные	1,0
занятые	1,0
физ. лица	1
Расстояние до РБ (км)	74
Расстояние до ближайшей УБ (км)	34
Расстояние до ближайшей ВА (км)	14
Расстояние до ближайшего кабинета ВОП (км)	14
Расстояние до ближайшей точки базирования СМП (км)	34
Год постройки объекта	1956

[На главную](#)

Берёзовский ФАП

с. Берёзовка, ул. Ольшанка, д.79



Численность обслуживаемого населения	262, в том числе 17 детей
Территория обслуживания (все населенные пункты)	Берёзовка
Укомплектованность кадрами в %	
Средние	
штатные	1,0
занятые	1,0
физ. лица	1
Расстояние до РБ (км)	84
Расстояние до ближайшей УБ (км)	44
Расстояние до ближайшей ВА (км)	24
Расстояние до ближайшего кабинета ВОП (км)	24
Расстояние до ближайшей точки базирования СМП (км)	44
Год постройки объекта	1961

[На главную](#)

Голосновский ФАП

с. Голосновка, ул.Марии Петровой, д.3



Численность обслуживаемого населения	440, в том числе 68 детей
Территория обслуживания (все населенные пункты)	Голосновка Верхосновка Ивановка
Укомплектованность кадрами в %	
Средние	
штатные	1,0
занятые	1,0
физ. лица	1
Расстояние до РБ (км)	72
Расстояние до ближайшей УБ (км)	32
Расстояние до ближайшей ВА (км)	12
Расстояние до ближайшего кабинета ВОП (км)	12
Расстояние до ближайшей точки базирования СМП (км)	32
Год постройки объекта	1985

[На главную](#)

Староведугская амбулатория

с. Старая Ведуга, ул. Ленина, д.22А



Численность обслуживаемого населения	1640, в том числе 171 детей
Территория обслуживания (все населенные пункты)	Старая Ведуга, Рогачиха, Каменка, Старая Ольшанка, Поляна
Количество прикрепленных ФАПов	3
Кол-во терапевтических (ВОП) участков	1
Количество врачей (терапевты, ВОП)	1
Кол-во педиатрических участков	0
Количество врачей(педиатры)	0
Врачи	
штатные	1,25
занятые	1,25
физ. лица	1
Средние	
штатные	5,5
занятые	5,5
физ. лица	4
Расстояние до РБ (км)	55
Расстояние до ближайшей УБ (км)	25
Расстояние до ближайшей точки базирования СМП (км)	20
Год постройки объекта	2015

[На главную](#)

Староведугский ФАП
с. Старая Ведуга, ул. Победы, д.41



Численность обслуживаемого населения	447, в том числе 49 детей
Территория обслуживания (все населенные пункты)	село Старая Ведуга (часть), хутор Рогачиха
Укомплектованность кадрами в %	
Средние	
штатные	1,0
занятые	1,0
физ. лица	1
Расстояние до РБ (км)	55
Расстояние до ближайшей УБ (км)	20
Расстояние до ближайшей ВА (км)	5
Расстояние до ближайшего кабинета ВОП (км)	5
Расстояние до ближайшей точки базирования СМП (км)	20
Год постройки объекта	1985

[На главную](#)

Староольшанский ФАП

с. Старая Ольшанка, ул. Ольшанская, д.4



Численность обслуживаемого населения	423, в том числе 21 детей
Территория обслуживания (все населенные пункты)	Старая Ольшанка, Поляна
Укомплектованность кадрами в %	
Средние	
штатные	1,0
занятые	1,0
физ. лица	1
Расстояние до РБ (км)	67
Расстояние до ближайшей УБ (км)	32
Расстояние до ближайшей ВА (км)	12
Расстояние до ближайшего кабинета ВОП (км)	12
Расстояние до ближайшей точки базирования СМП (км)	32
Год постройки объекта	1958

[На главную](#)

Каменский ФАП

х. Каменка, ул. Каменская, д.36



Численность обслуживаемого населения	103, в том числе 8 детей
Территория обслуживания (все населенные пункты)	Каменка
Укомплектованность кадрами в %	
Средние	
штатные	1,0
занятые	1,0
физ. лица	1
Расстояние до РБ (км)	63
Расстояние до ближайшей УБ (км)	28
Расстояние до ближайшей ВА (км)	8
Расстояние до ближайшего кабинета ВОП (км)	8
Расстояние до ближайшей точки базирования СМП (км)	28
Год постройки объекта	1962

[На главную](#)

Губарёвская амбулатория

с. Губарёво, ул. Молодежная, д.15



Численность обслуживаемого населения	2403, в том числе 550 детей
Территория обслуживания (все населенные пункты)	Губарёво, Гудовка посёлок совхоза «Раздолье», Чудовка, Богдавленка, Студёновка, Медвежье, Русско-Гвоздёвские Выселки, Красный, Каверье, село Раздолье, село Приволье
Количество прикрепленных ФАПов	6
Кол-во терапевтических (ВОП) участков	1
Количество врачей (терапевты, ВОП)	1
Кол-во педиатрических участков	0
Количество врачей(педиатры)	0
Врачи	
штатные	1,5
занятые	1,5
физ. лица	1
Средние	
штатные	3,75
занятые	3,75
физ. лица	3
Расстояние до РБ (км)	12
Расстояние до ближайшей УБ (км)	37
Расстояние до ближайшей точки базирования СМП (км)	12
Год постройки объекта	1965

[На главную](#)

Медвеженский ФАП

с. Медвежье, ул. Молодежная, д.22



Численность обслуживаемого населения	450, в том числе 91 детей
Территория обслуживания (все населенные пункты)	Медвежье, Русско-Гвоздёвские Выселки, Красный
Укомплектованность кадрами в %	
Средние	
штатные	1,0
занятые	1,0
физ. лица	1
Расстояние до РБ (км)	27
Расстояние до ближайшей УБ (км)	51
Расстояние до ближайшей ВА (км)	15
Расстояние до ближайшего кабинета ВОП (км)	15
Расстояние до ближайшей точки базирования СМП (км)	27
Год постройки объекта	1972

[На главную](#)

Приволенский ФАП
с. Раздолье, ул. Лозовая, д.49



Численность обслуживаемого населения	105, в том числе 15 детей
Территория обслуживания (все населенные пункты)	село Раздолье село Приволье
Укомплектованность кадрами в %	
Средние	
штатные	1,0
занятые	1,0
физ. лица	0
Расстояние до РБ (км)	18
Расстояние до ближайшей УБ (км)	42
Расстояние до ближайшей ВА (км)	6
Расстояние до ближайшего кабинета ВОП (км)	6
Расстояние до ближайшей точки базирования СМП (км)	18
Год постройки объекта	1970

[На главную](#)

Чудовский ФАП
с. Чудовка, ул. Озёрная, д.65



Численность обслуживаемого населения	90, в том числе 8 детей
Территория обслуживания (все населенные пункты)	Чудовка Богоявленка Студёновка
Укомплектованность кадрами в %	
Средние	
штатные	1,0
занятые	1,0
физ. лица	1
Расстояние до РБ (км)	18
Расстояние до ближайшей УБ (км)	42
Расстояние до ближайшей ВА (км)	6
Расстояние до ближайшего кабинета ВОП (км)	6
Расстояние до ближайшей точки базирования СМП (км)	18
Год постройки объекта	1932

[На главную](#)

Гудовский ФАП
с. Гудовка, ул. Школьная, д.2



Численность обслуживаемого населения	149, в том числе 21 детей
Территория обслуживания (все населенные пункты)	Гудовка
Укомплектованность кадрами в %	
Средние	
штатные	1,0
занятые	1,0
физ. лица	1
Расстояние до РБ (км)	16
Расстояние до ближайшей УБ (км)	40
Расстояние до ближайшей ВА (км)	5
Расстояние до ближайшего кабинета ВОП (км)	5
Расстояние до ближайшей точки базирования СМП (км)	16
Год постройки объекта	1964

[На главную](#)

Каверенский ФАП
с. Каверье, ул. Дачная, д.3



Численность обслуживаемого населения	127, в том числе 0 детей
Территория обслуживания (все населенные пункты)	Каверье
Укомплектованность кадрами в %	
Средние	
штатные	1,0
занятые	1,0
физ. лица	0
Расстояние до РБ (км)	37
Расстояние до ближайшей УБ (км)	61
Расстояние до ближайшей ВА (км)	25
Расстояние до ближайшего кабинета ВОП (км)	25
Расстояние до ближайшей точки базирования СМП (км)	37
Год постройки объекта	1975

[На главную](#)

Раздоленский ФАП
п.совхоза «Раздолье», ул. Школьная, д. 9



Численность обслуживаемого населения	438, в том числе 98 детей
Территория обслуживания (все населенные пункты)	посёлок совхоза «Раздолье»
Укомплектованность кадрами в %	
Средние	
штатные	1,0
занятые	1,0
физ. лица	1
Расстояние до РБ (км)	17
Расстояние до ближайшей УБ (км)	41
Расстояние до ближайшей ВА (км)	5
Расстояние до ближайшего кабинета ВОП (км)	5
Расстояние до ближайшей точки базирования СМП (км)	17
Год постройки объекта	1970

[На главную](#)

Девицкая амбулатория

с. Девица, ул. Танкистов, д.79 «а»



Численность обслуживаемого населения	5652, в том числе 680 детей
Территория обслуживания (все населенные пункты)	Девица, Орлов Лог
Количество прикрепленных ФАПов	1
Кол-во терапевтических (ВОП) участков	3
Количество врачей (терапевты, ВОП)	3
Кол-во педиатрических участков	0
Количество врачей(педиатры)	0
Врачи	
штатные	3,5
занятые	3,5
физ. лица	3
Средние	
штатные	8,25
занятые	8,25
физ. лица	8
Расстояние до РБ (км)	15
Расстояние до ближайшей УБ (км)	50
Расстояние до ближайшей точки базирования СМП (км)	10
Год постройки объекта	2006

[На главную](#)

Орловлогский ФАП
пос. Орлов Лог, ул. Шахтёрская, д.21



Численность обслуживаемого населения	594, в том числе 173 детей
Территория обслуживания (все населенные пункты)	Орлов Лог
Укомплектованность кадрами в %	
Средние	
штатные	1,0
занятые	1,0
физ. лица	1
Расстояние до РБ (км)	5
Расстояние до ближайшей УБ (км)	40
Расстояние до ближайшей ВА (км)	4
Расстояние до ближайшего кабинета ВОП (км)	4
Расстояние до ближайшей точки базирования СМП (км)	5
Год постройки объекта	1968

[На главную](#)

Маловерейская амбулатория

с. Малая Верейка, ул. Молодежная, д.15а



Численность обслуживаемого населения	1210, в том числе 125 детей
Территория обслуживания (все населенные пункты)	Малая Верейка, Малая Покровка, Дмитриевка, Фёдоровка, Спасское, Перекоповка
Количество прикрепленных ФАПов	2
Кол-во терапевтических (ВОП) участков	1
Количество врачей (терапевты, ВОП)	1
Кол-во педиатрических участков	0
Количество врачей(педиатры)	0
Врачи	
штатные	1,25
занятые	1,25
физ. лица	1
Средние	
штатные	3
занятые	3
физ. лица	1
Расстояние до РБ (км)	50
Расстояние до ближайшей УБ (км)	15
Расстояние до ближайшей точки базирования СМП (км)	15
Год постройки объекта	1965

[На главную](#)

Малопокровский ФАП
с. Малая Покровка, ул. Набережная, д.58-3



Численность обслуживаемого населения	360, в том числе 34 детей
Территория обслуживания (все населенные пункты)	Малая Покровка, Дмитриевка, Фёдоровка, Спасское
Укомплектованность кадрами в %	
Средние	
штатные	1,0
занятые	1,0
физ. лица	1
Расстояние до РБ (км)	56
Расстояние до ближайшей УБ (км)	21
Расстояние до ближайшей ВА (км)	6
Расстояние до ближайшего кабинета ВОП (км)	6
Расстояние до ближайшей точки базирования СМП (км)	21
Год постройки объекта	1984

[На главную](#)

Перекоповский ФАП
с. Перекоповка, ул. Мира, д.40-д



Численность обслуживаемого населения	257, в том числе 20 детей
Территория обслуживания (все населенные пункты)	Перекоповка
Укомплектованность кадрами в %	
Средние	
штатные	1,0
занятые	0,0
физ. лица	0
Расстояние до РБ (км)	67
Расстояние до ближайшей УБ (км)	32
Расстояние до ближайшей ВА (км)	17
Расстояние до ближайшего кабинета ВОП (км)	17
Расстояние до ближайшей точки базирования СМП (км)	32
Год постройки объекта	1979

[На главную](#)

Семилукская амбулатория

с. Семилуки, ул. 8 марта, д.30а



Численность обслуживаемого населения	4605, в том числе 889 детей
Территория обслуживания (все населенные пункты)	село Семилуки, Ендовище
Количество прикрепленных ФАПов	2
Кол-во терапевтических (ВОП) участков	2
Количество врачей (терапевты, ВОП)	2
Кол-во педиатрических участков	0
Количество врачей (педиатры)	0
Врачи	
штатные	2,5
занятые	2
физ. лица	2
Средние	
штатные	3,5
занятые	2
физ. лица	1
Расстояние до РБ (км)	6
Расстояние до ближайшей УБ (км)	36
Расстояние до ближайшей точки базирования СМП (км)	6
Год постройки объекта	1979

[На главную](#)

Ендовищенский ФАП
с. Ендовище, ул. Мира, д.1016



Численность обслуживаемого населения	1403, в том числе 256 детей
Территория обслуживания (все населенные пункты)	село Ендовище (часть)
Укомплектованность кадрами в %	
Средние	
штатные	2,0
занятые	2,0
физ. лица	2
Расстояние до РБ (км)	9
Расстояние до ближайшей УБ (км)	25
Расстояние до ближайшей ВА (км)	4
Расстояние до ближайшего кабинета ВОП (км)	4
Расстояние до ближайшей точки базирования СМП (км)	9
Год постройки объекта	2014

[На главную](#)

Краснокутовский ФАП
с. Ендовище, ул. Матросова, д.24а



Численность обслуживаемого населения	480, в том числе 90 детей
Территория обслуживания (все населенные пункты)	село Ендовище (часть)
Укомплектованность кадрами в %	
Средние	
штатные	1,0
занятые	1,0
физ. лица	1
Расстояние до РБ (км)	11
Расстояние до ближайшей УБ (км)	27
Расстояние до ближайшей ВА (км)	6
Расстояние до ближайшего кабинета ВОП (км)	6
Расстояние до ближайшей точки базирования СМП (км)	11
Год постройки объекта	1965

[На главную](#)



**1 участковая
больница**



Структура ЛПУ



**БУЗ ВО « СЕМИЛУКСКАЯ РБ
ИМ. А.В. ГОНЧАРОВА »**



**9 врачебных
амбулаторий**



33 ФАП



[На главную](#)